



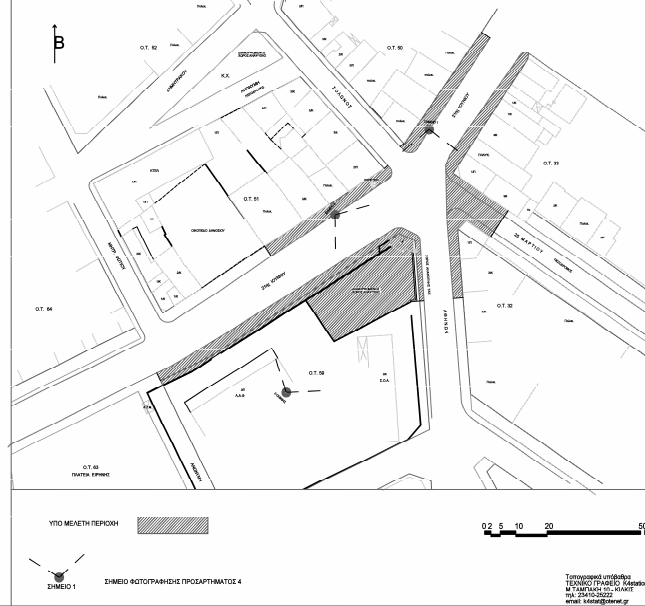
## ΠΡΟΣΑΡΤΗΜΑ ΙΙ

ΑΡΧΙΤΕΚΤΟΝΙΚΟΣ ΔΙΑΓΩΝΙΣΜΟΣ ΙΔΕΩΝ με τίτλο: «Δημιουργία & Ανάκτηση Κοινόχρηστων και Κοινοφελών Χώρων και Ανάδειξη Μετώπων - οδών και κόμβων - στην αστική περιοχή του Δήμου Κιλκίς »

Τοπογραφικά υπόβαθρα των υπό μελέτη περιοχών.(\*pdf)

**ΔΗΜΟΣ ΚΙΛΚΙΣ- Δ/ΝΣΗ ΤΕΧΝΙΚΩΝ ΥΠΗΡΕΣΙΩΝ**  
**ΑΡΧΙΤΕΚΤΟΝΙΚΟΙ ΔΙΑΓΩΝΙΣΜΟΙ ΜΙΚΡΗΣ ΚΛΙΜΑΚΑΣ**  
"Δημιουργία και Ανάκτηση Κοινόχρηστων και Κοινοφελών Χώρων  
και Ανάδειξη Μετώπων -οδών και κόμβων- στην αστική περιοχή του Δήμου Κιλκίς"

1. Συμβολή των οδών 25<sup>ης</sup> Μαρτίου-Αθηνών-21<sup>ης</sup> Ιουνίου και Σόλωνος.



1. Συμβολή των οδών 25<sup>ης</sup> Μαρτίου-Αθηνών-21<sup>ης</sup> Ιουνίου και Σόλωνος.



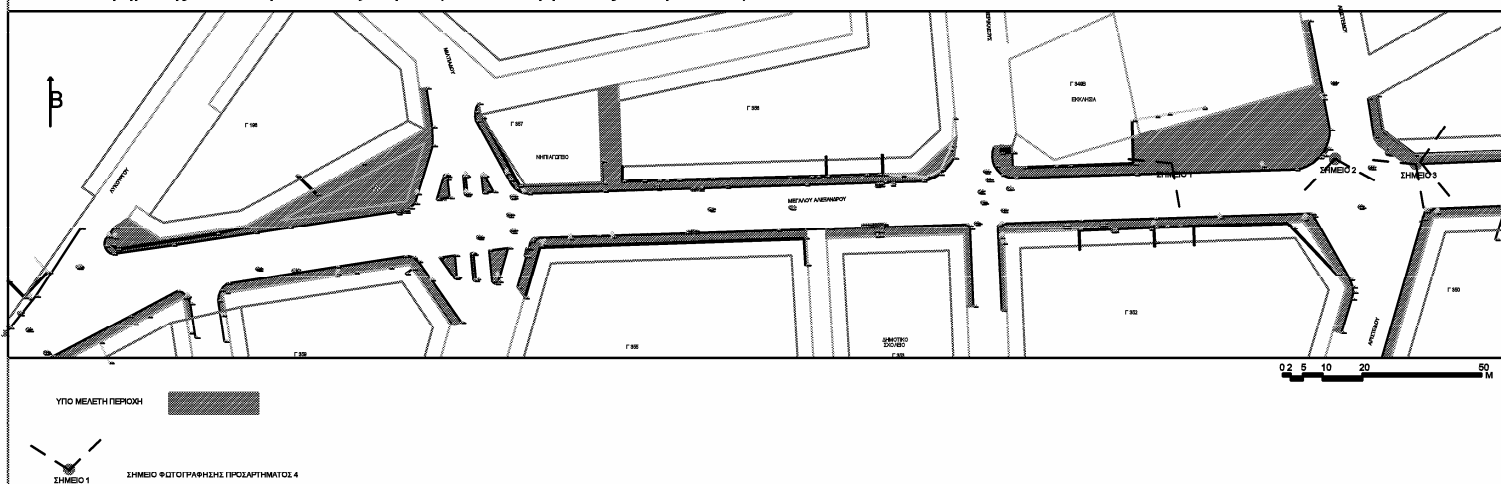
**ΔΗΜΟΣ ΚΙΛΚΙΣ- Δ/ΝΣΗ ΤΕΧΝΙΚΩΝ ΥΠΗΡΕΣΙΩΝ**

**ΑΡΧΙΤΕΚΤΟΝΙΚΟΙ ΔΙΑΓΩΝΙΣΜΟΙ ΜΙΚΡΗΣ ΚΛΙΜΑΚΑΣ**

**"Δημιουργία και Ανάκτηση Κοινόχρηστων και Κοινοφελών Χώρων**

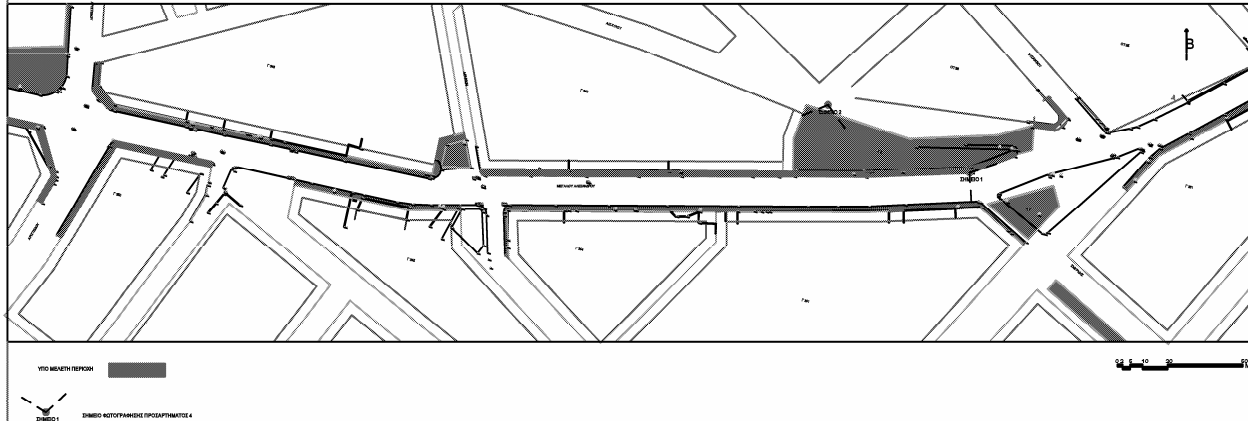
**και Ανάδειξη Μετώπων -οδών και κόμβων- στην αστική περιοχή του Δήμου Κιλκίς"**

**3.Το 1ο τμήμα της οδού Μεγάλου Αλεξάνδρου (από Λυκούργου έως και Αριστείδου)**



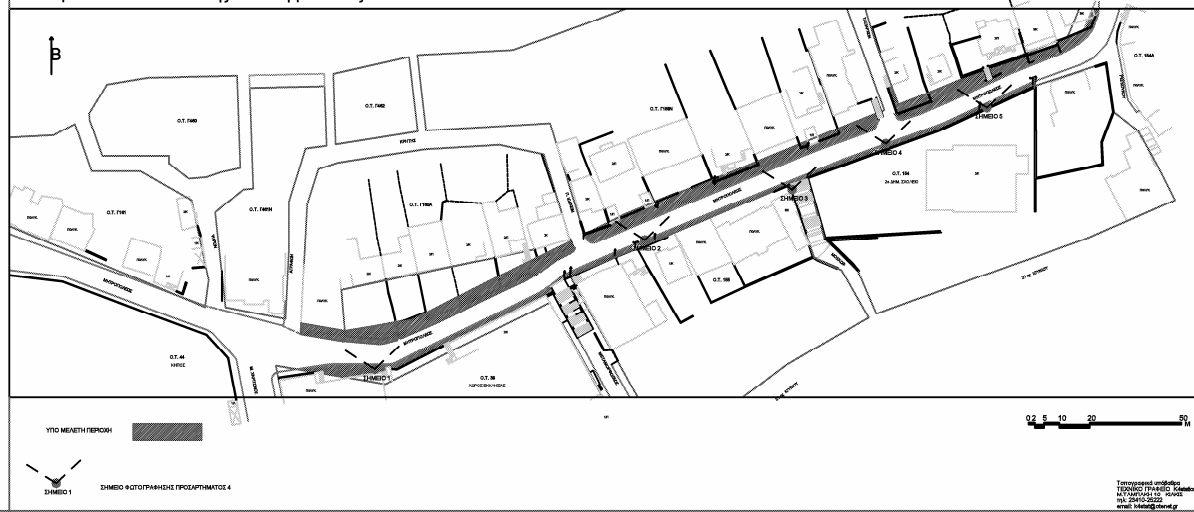
3.Το 1<sup>ο</sup> τμήμα οδού Μ. Αλεξάνδρου (από Λυκούργου εως και Αριστείδου).

ΔΗΜΟΣ ΚΙΛΚΙΣ- Δ/ΝΣΗ ΤΕΧΝΙΚΩΝ ΥΠΗΡΕΣΙΩΝ  
ΑΡΧΙΤΕΚΤΟΝΙΚΟΙ ΔΙΑΓΩΝΙΣΜΟΙ ΜΙΚΡΗΣ ΚΛΙΜΑΚΑΣ  
"Δημιουργία και Ανάκτηση Κοινόχρηστων και Κοινοφελών Χώρων  
και Ανάδειξη Μετώπων -οδών και κόμβων- στην αστική περιοχή του Δήμου Κιλκίς"  
4. Το 2ο τμήμα της οδού Μεγάλου Αλεξάνδρου (από Αριστείδου έως και Βυζαντίου)



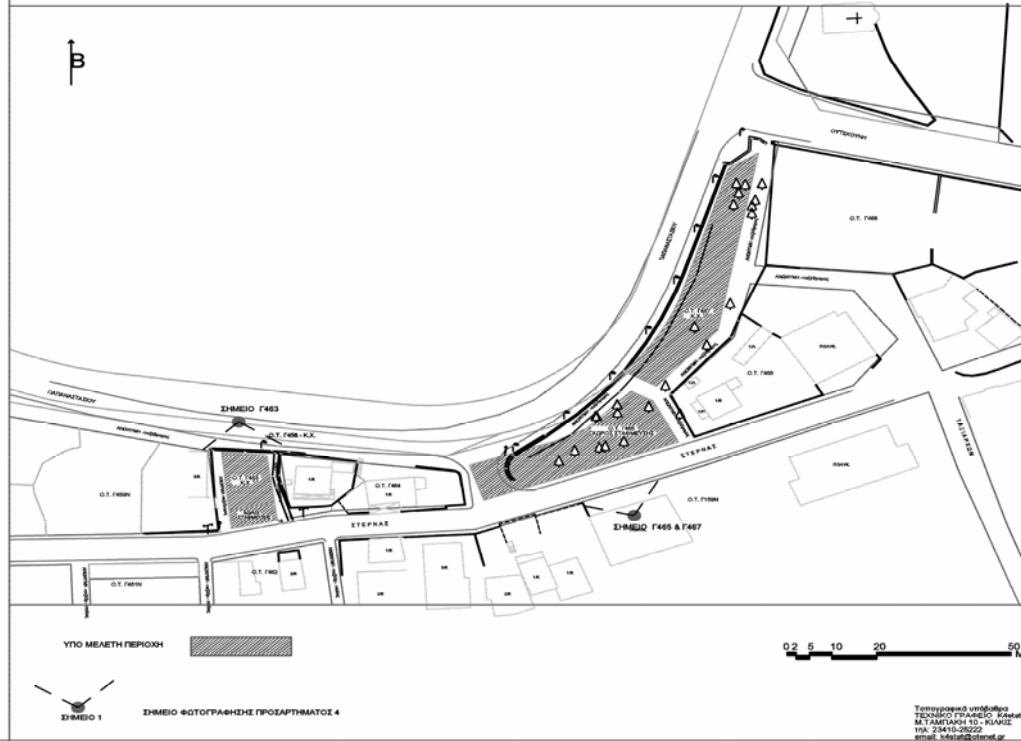
4.Το 2<sup>ο</sup> τμήμα οδού Μ. Αλεξάνδρου (από Αριστείδου εως και Βυζαντίου).

**ΔΗΜΟΣ ΚΙΛΚΙΣ- Δ/ΝΣΗ ΤΕΧΝΙΚΩΝ ΥΠΗΡΕΣΙΩΝ**  
ΑΡΧΙΤΕΚΤΟΝΙΚΟΙ ΔΙΑΓΩΝΙΣΜΟΙ ΜΙΚΡΗΣ ΚΑΙΜΑΚΑΣ  
"Δημιουργία και Ανάκτηση Κοινόχρηστων και Κοινοφελών Χώρων  
και Ανάδειξη Μετώπων -οδών και κόμβων- στην αστική περιοχή του Δήμου Κιλκίς"  
5. Το μέτωπο κατοικιών επί της οδού Μητροπόλεως.



5. Το μέτωπο κατοικιών επί της οδού Μητροπόλεως.

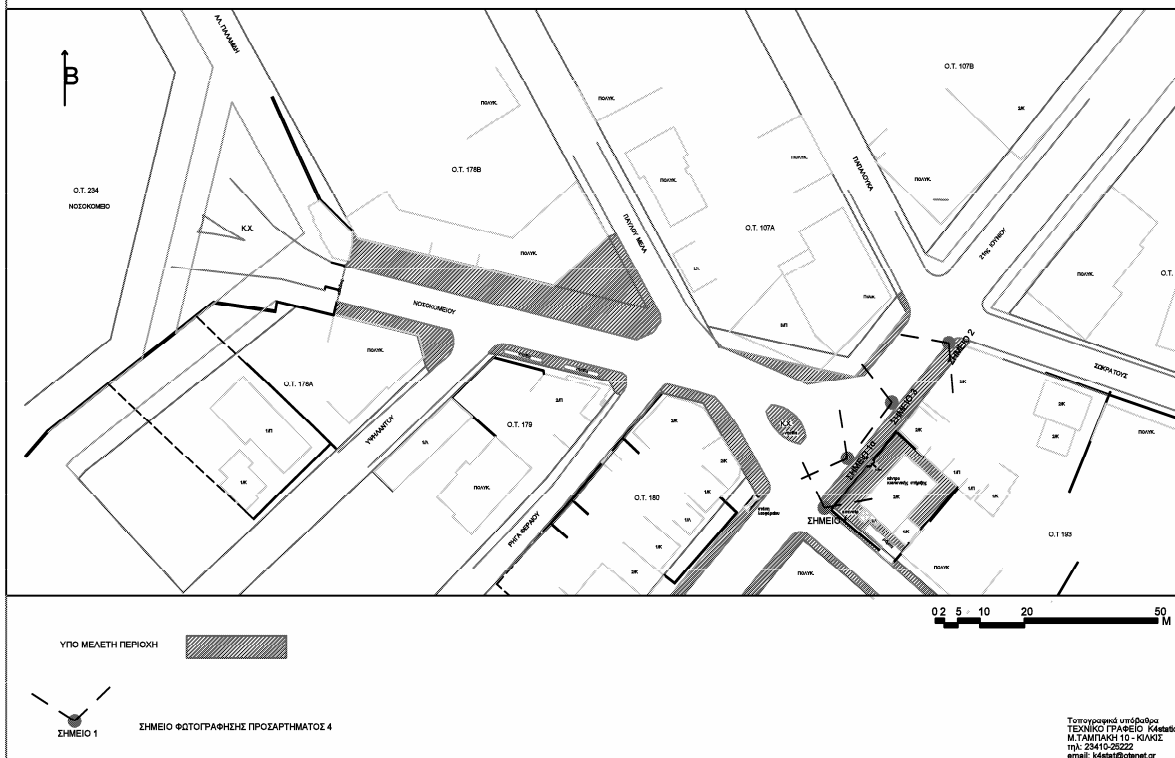
**ΔΗΜΟΣ ΚΙΛΚΙΣ- Δ/ΝΣΗ ΤΕΧΝΙΚΩΝ ΥΠΗΡΕΣΙΩΝ**  
**ΑΡΧΙΤΕΚΤΟΝΙΚΟΙ ΔΙΑΓΩΝΙΣΜΟΙ ΜΙΚΡΗΣ ΚΛΙΜΑΚΑΣ**  
"Δημιουργία και Ανάκτηση Κοινόχρηστων και Κοινοφελών Χώρων  
και Ανάδειξη Μετώπων -οδών και κόμβων- στην αστική περιοχή του Δήμου Κιλκίς"  
6. Οι κοινόχρηστοι χώροι Γ463, Γ465 & Γ467.



6. Οι κοινόχρηστοι χώροι μεταξύ των οδών Στέρνας και Παπαναστασίου Γ463, Γ465, Γ467.

**ΔΗΜΟΣ ΚΙΛΚΙΣ- Δ/ΝΣΗ ΤΕΧΝΙΚΩΝ ΥΠΗΡΕΣΙΩΝ**  
**ΑΡΧΙΤΕΚΤΟΝΙΚΟΙ ΔΙΑΓΩΝΙΣΜΟΙ ΜΙΚΡΗΣ ΚΛΙΜΑΚΑΣ**  
**"Δημιουργία και Ανάκτηση Κοινόχρηστων και Κοινοφελών Χώρων**  
**και Ανάδειξη Μετώπων -οδών και κόμβων- στην αστική περιοχή του Δήμου Κιλκίς"**

7.Ο κόμβος εισόδου του Γενικού Νοσοκομείου Κιλκίς επί της 21ης Ιουνίου και ο αύλειος χώρος του Κέντρου Κοινωνικής Στήριξης.



7.Ο κόμβος εισόδου Γενικού Νοσοκομείου Κιλκίς επί της 21<sup>ης</sup> Ιουνίου και ο αύλειος χώρος Κέντρου Κοινωνικής



**ΔΗΜΟΣ ΚΙΛΚΙΣ- Δ/ΣΗ ΤΕΧΝΙΚΩΝ ΥΠΗΡΕΣΙΩΝ**  
ΑΡΧΙΤΕΚΤΟΝΙΚΟΙ ΔΙΑΓΩΝΙΣΜΟΙ ΜΙΚΡΗΣ ΚΛΙΜΑΚΑΣ  
"Δημιουργία και Ανάκτηση Κοινόχρηστων και Κοινοφελών Χώρων  
και Ανάδειξη Μετώπων -οδών και κόμβων- στην αστική περιοχή του Δήμου Κιλκίς"  
θ. Οι κοινόχρηστοι χώροι Γ463, Γ465 & Γ467.



ΥΠΟ ΜΕΛΕΤΗ ΠΕΡΙΟΧΗ



Η πόλη του Κιλκίς με τις προτεινόμενες περιοχές μελέτης.